

Филиал публично-правовой компании "Роскадастр" по Московской области

полное наименование органа регистрации прав


Выписка из Единого государственного реестра недвижимости об объекте недвижимости

Сведения о характеристиках объекта недвижимости


На основании запроса от 19.03.2026, поступившего на рассмотрение 19.03.2026, сообщаем, что согласно записям Единого государственного реестра недвижимости:

Раздел 1 Лист 1

Земельный участок			
вид объекта недвижимости			
Лист № 1 раздела 1	Всего листов раздела 1: 5	Всего разделов: 8	Всего листов выписки: 23
19.03.2026г. № КУВИ-001/2026-36956349			
Кадастровый номер:	50:09:0060510:2902		
Номер кадастрового квартала:	50:09:0060510		
Дата присвоения кадастрового номера:	05.10.2015		
Ранее присвоенный государственный учетный номер:	данные отсутствуют		
Местоположение:	Московская область, р-н Солнечногорский, рп Ржавки, мкр 2-й, городское поселение Ржавки		
Площадь:	3812 +/- 22		
Кадастровая стоимость, руб.:	15541562.12		
Кадастровые номера расположенных в пределах земельного участка объектов недвижимости:	50:09:0060510:2954, 50:09:0060510:2958, 50:09:0000000:15217		
Кадастровые номера объектов недвижимости, из которых образован объект недвижимости:	50:09:0060510:2643		
Кадастровые номера образованных объектов недвижимости:	данные отсутствуют		
Категория земель:	Земли населенных пунктов		
Виды разрешенного использования:	для строительства и эксплуатации многофункционального торгово-развлекательного центра		
Сведения о кадастровом инженере:	Шейнберг Борис Самуилович, дата завершения кадастровых работ: 21.09.2015		
Сведения о лесах, водных объектах и об иных природных объектах, расположенных в пределах земельного участка:	данные отсутствуют		

полное наименование должности		ДОКУМЕНТ ПОДПИСАН ЭЛЕКТРОННОЙ ПОДПИСЬЮ	инициалы, фамилия
	Сертификат: 83997148184797998005552191040001978443		
	Владелец: ПУБЛИЧНО-ПРАВОВАЯ КОМПАНИЯ РОСКАДАСТР Действителен: с 24.12.2025 по 19.03.2027		

Земельный участок			
вид объекта недвижимости			
Лист № 2 раздела 1	Всего листов раздела 1: 5	Всего разделов: 8	Всего листов выписки: 23
19.03.2026г. № КУВИ-001/2026-36956349			
Кадастровый номер:		50:09:0060510:2902	
Сведения о том, что земельный участок полностью расположен в границах зоны с особыми условиями использования территории, территории объекта культурного наследия, сельскохозяйственного угодья в составе земель сельскохозяйственного назначения, публичного сервитута		<p>Земельный участок полностью расположен в границах зоны с реестровым номером 50:09-6.997 от 16.01.2024, ограничение использования земельного участка в пределах зоны: В соответствии с п. 2 Решения об установлении санитарно защитной зоны №345-04 от 23.10.2023г. Установить ограничения использования земельных участков в границах санитарно-защитной зоны для действующего предприятия Филиала компании с ограниченной ответственностью «ЛИДКОМ ИНВЕСТМЕНТС ЛИМИТЕД» «Многофункциональный торгово-развлекательный комплекс с элементами спортивной, семейно-досуговой и сопутствующей инфраструктуры» по адресу: Московская область, г.о. Солнечногорск, р.п. Ржавки, мкр. № 2, на земельных участках с кадастровыми номерами 50:09:0060510:2903, 50:09:0060510:2902, 50:09:0060510:2904, 50:09:0060510:2905, 50:09:0060510:2906, 50:09:0060510:2907, 50:09:0060510:2908, согласно которым не допускается использование земельных участков в границах санитарно-защитной зоны в целях: - размещение жилой застройки, объектов образовательного и медицинского назначения, спортивных сооружений открытого типа, организаций отдыха детей и их оздоровления, зон рекреационного назначения и для ведения садоводства; - размещение объектов для производства и хранения лекарственных средств, объектов пищевых отраслей промышленности, оптовых складов продовольственного сырья и пищевой продукции, комплексов водопроводных сооружений для подготовки и хранения питьевой воды, использования земельных участков в целях производства, хранения и переработки сельскохозяйственной продукции, предназначенной для дальнейшего использования в качестве пищевой продукции, за исключением земельных участков с кадастровыми номерами: 50:09:0060510:2736, 50:09:0060510:2737, 50:09:0060510:118, 50:09:0060510:2723, 50:09:0060510:2872 для ведения сельскохозяйственного производства. ЗОУИТ установлена бессрочно., вид/наименование: Санитарно-защитная зона для действующего предприятия Филиала компании с ограниченной ответственностью «ЛИДКОМ ИНВЕСТМЕНТС ЛИМИТЕД» «Многофункциональный торгово-развлекательный комплекс с элементами спортивной, семейно-досуговой и сопутствующей инфраструктуры» по адресу: Московская область, г.о. Солнечногорск, р.п. Ржавки, мкр. № 2, тип: Санитарно-защитная зона предприятий, сооружений и иных объектов, дата решения: 23.10.2023, номер решения: 345-04, наименование ОГВ/ОМСУ: Управление федеральной службы по надзору в сфере защиты прав потребителей и благополучия человека по Московской области, источник официального опубликования: https://50.rosпотrebnadzor.ru/ Земельный участок полностью расположен в границах зоны с реестровым номером 50:00-6.2781 от 03.04.2024, ограничение использования земельного участка в пределах зоны: В секторе 3.2.3 запрещается размещение объектов, предельная абсолютная высота которых от минимального до максимального значения определяется для соответствующей ограничительной поверхности (коническая</p>	

полное наименование должности	 <p>ДОКУМЕНТ ПОДПИСАН ЭЛЕКТРОННОЙ ПОДПИСЬЮ</p> <p>Сертификат: 83997148184797998005552191040001978443</p> <p>Владелец: ПУБЛИЧНО-ПРАВОВАЯ КОМПАНИЯ РОСКАДАСТР</p> <p>Действителен: с 24.12.2025 по 19.03.2027</p>	инициалы, фамилия

Земельный участок			
вид объекта недвижимости			
Лист № 3 раздела 1	Всего листов раздела 1: 5	Всего разделов: 8	Всего листов выписки: 23
19.03.2026г. № КУВИ-001/2026-36956349			
Кадастровый номер:		50:09:0060510:2902	
Сведения о том, что земельный участок полностью расположен в границах зоны с особыми условиями использования территории, территории объекта культурного наследия, сельскохозяйственного угодья в составе земель сельскохозяйственного назначения, публичного сервитута		поверхность) в соответствии с ФАП-262 от 293 м до 317 м. Статья 47 Воздушного кодекса Российской Федерации .Правила установления приаэродромной территории.ФАП-262. Для существующих объектов должно быть получено согласование размещения в соответствии с частью 3 статьи 4 Федерального закона № 135-ФЗ. Зона установлена бессрочно., вид/наименование: сектор 3.2.3 третьей подзоны приаэродромной территории аэродрома Москва (Шереметьево), тип: Охранная зона транспорта, дата решения: 17.04.2020, номер решения: 395-П, наименование ОГВ/ОМСУ: Федеральное агентство воздушного транспорта (Росавиация), источник официального опубликования: Официальный интернет-портал правовой информации www.pravo.gov.ru , 08.06.2020, N 0001202006080036	
Сведения о том, что земельный участок расположен в границах особой экономической зоны, территории опережающего развития, зоны территориального развития в Российской Федерации, игровой зоны:		данные отсутствуют	
Сведения о том, что земельный участок расположен в границах особо охраняемой природной территории, Байкальской природной территории и ее экологических зон, лесопарковом зеленом поясе, охотничьего угодья, лесничества:		данные отсутствуют	
Сведения о расположении земельного участка и (или) расположенного на нем объекта недвижимости в границах территории, в отношении которой принято решение о резервировании земель для государственных или муниципальных нужд:		данные отсутствуют	
Сведения о результатах проведения государственного земельного надзора:		данные отсутствуют	
Сведения о расположении земельного участка в границах территории, в отношении которой утвержден проект межевания территории:		данные отсутствуют	
Условный номер земельного участка:		данные отсутствуют	
Сведения о принятии акта и (или) заключении договора, предусматривающих предоставление в соответствии с земельным законодательством исполнительным органом государственным органом власти или органом местного самоуправления, находящегося в государственной или муниципальной собственности земельного участка для строительства наемного дома социального использования или наемного дома коммерческого использования:		данные отсутствуют	



ДОКУМЕНТ ПОДПИСАН
ЭЛЕКТРОННОЙ ПОДПИСЬЮ

Сертификат: 83997148184797998005552191040001978443
Владелец: ПУБЛИЧНО-ПРАВОВАЯ КОМПАНИЯ
РОСКАДАСТР
Действителен: с 24.12.2025 по 19.03.2027

полное наименование должности

инициалы, фамилия

Земельный участок			
вид объекта недвижимости			
Лист № 4 раздела 1	Всего листов раздела 1: 5	Всего разделов: 8	Всего листов выписки: 23
19.03.2026г. № КУВИ-001/2026-36956349			
Кадастровый номер:		50:09:0060510:2902	
Сведения о том, что земельный участок или земельные участки образованы на основании решения об изъятии земельного участка и (или) расположенного на нем объекта недвижимости для государственных или муниципальных нужд:		данные отсутствуют	
Сведения о том, что земельный участок образован из земель или земельного участка, государственная собственность на которые не разграничена:		данные отсутствуют	
Сведения о наличии земельного спора о местоположении границ земельных участков:		данные отсутствуют	
Статус записи об объекте недвижимости:		Сведения об объекте недвижимости имеют статус "актуальные"	
Особые отметки:		<p>Сведения об ограничениях права на объект недвижимости, обременениях данного объекта, не зарегистрированных в реестре прав, ограничений прав и обременений недвижимого имущества: вид ограничения (обременения): ограничения прав на земельный участок, предусмотренные статьей 56 Земельного кодекса Российской Федерации; срок действия: с 03.12.2015; реквизиты документа-основания: карта (план) охранной зоны кольцевого магистрального нефтепровода с отводами от 30.09.2015 № б/н выдан: ООО "Алмакс-Гео". вид ограничения (обременения): ограничения прав на земельный участок, предусмотренные статьей 56 Земельного кодекса Российской Федерации; срок действия: с 05.05.2016; реквизиты документа-основания: доверенность от 05.12.2015 № 843 выдан: ООО "Газпром трансгаз Москва". вид ограничения (обременения): ограничения прав на земельный участок, предусмотренные статьей 56 Земельного кодекса Российской Федерации; срок действия: с 10.05.2016; реквизиты документа-основания: доверенность от 05.12.2015 № 843 выдан: ООО "Газпром трансгаз Москва". вид ограничения (обременения): ограничения прав на земельный участок, предусмотренные статьей 56 Земельного кодекса Российской Федерации; срок действия: с 29.04.2021; реквизиты документа-основания: interact_entry_boundaries_a0d56fb3-7fd3-4972-add4-81627f4cb584.zip от 29.10.2024 № б/н. вид ограничения (обременения): ограничения прав на земельный участок, предусмотренные статьей 56 Земельного кодекса Российской Федерации; срок действия: с 16.01.2024; реквизиты документа-основания: об установлении санитарно-защитной зоны для действующего предприятия Филиала компании с ограниченной ответственностью «ЛИДКОМ ИНВЕСТМЕНТС ЛИМИТЕД» «Многофункциональный торгово-развлекательный комплекс с элементами спортивной, семейно-досуговой и сопутствующей инфраструктуры» по адресу: Московская область, г.о. Солнечногорск, р.п. Ржавки, мкр. № 2, на земельных участках с КН 59:09:0060510:2903,</p>	




ДОКУМЕНТ ПОДПИСАН
ЭЛЕКТРОННОЙ ПОДПИСЬЮ

Сертификат: 83997148184797998005552191040001978443
Владелец: ПУБЛИЧНО-ПРАВОВАЯ КОМПАНИЯ
РОСКАДАСТР
Действителен: с 24.12.2025 по 19.03.2027

полное наименование должности

инициалы, фамилия

Земельный участок			
вид объекта недвижимости			
Лист № 5 раздела 1	Всего листов раздела 1: 5	Всего разделов: 8	Всего листов выписки: 23
19.03.2026г. № КУВИ-001/2026-36956349			
Кадастровый номер:		50:09:0060510:2902	
		59:09:0060510:2902, 59:09:0060510:2904, 59:09:0060510:2905, 59:09:0060510:2906, 59:09:0060510:2907, 59:09:0060510:2908. от 23.10.2023 № 345-04 выдан: Управление федеральной службы по надзору в сфере защиты прав потребителей и благополучия человека по Московской области. вид ограничения (обременения): ограничения прав на земельный участок, предусмотренные статьей 56 Земельного кодекса Российской Федерации; срок действия: с 09.08.2024; реквизиты документа-основания: приказ "Об установлении приаэродромной территории аэродрома Москва (Шереметьево)" от 17.04.2020 № 395-П выдан: Федеральное агентство воздушного транспорта (Росавиация).	
Получатель выписки:		Меньчиков Максим Константинович, действующий(ая) на основании документа "" от имени заявителя ОБЩЕСТВО С ОГРАНИЧЕННОЙ ОТВЕТСТВЕННОСТЬЮ "МОБИЛЬНЫЙ ОЦЕНЩИК", 7842358640	

полное наименование должности	 <p>ДОКУМЕНТ ПОДПИСАН ЭЛЕКТРОННОЙ ПОДПИСЬЮ</p> <p>Сертификат: 83997148184797998005552191040001978443</p> <p>Владелец: ПУБЛИЧНО-ПРАВОВАЯ КОМПАНИЯ РОСКАДАСТР</p> <p>Действителен: с 24.12.2025 по 19.03.2027</p>		инициалы, фамилия

Выписка из Единого государственного реестра недвижимости об объекте недвижимости
Сведения о зарегистрированных правах

Земельный участок			
вид объекта недвижимости			
Лист № 1 раздела 2		Всего листов раздела 2: 4	Всего разделов: 8
Всего листов выписки: 23			
19.03.2026г. № КУВИ-001/2026-36956349			
Кадастровый номер:		50:09:0060510:2902	
1	Правообладатель (правообладатели):	1.1	ОБЩЕСТВО С ОГРАНИЧЕННОЙ ОТВЕТСТВЕННОСТЬЮ "СБЕРБАНК КАПИТАЛ", ИНН: 7736581290
	Сведения о возможности предоставления третьим лицам персональных данных физического лица:	1.1.1	данные отсутствуют
2	Вид, номер, дата и время государственной регистрации права:	2.1	Собственность 50:09:0060510:2902-50/416/2025-14 22.04.2025 11:59:33
3	Сведения об осуществлении государственной регистрации сделки, права без необходимого в силу закона согласия третьего лица, органа:	3.1	данные отсутствуют
4	Ограничение прав и обременение объекта недвижимости:		
	4.1	вид:	Ипотека
		дата государственной регистрации:	17.02.2016 16:55:40
		номер государственной регистрации:	50-50-09/030/2013-107
		срок, на который установлены ограничение прав и обременение объекта недвижимости:	Срок действия с 25.03.2013 по 13.03.2016 с 25.03.2013 по 13.03.2016
		лицо, в пользу которого установлены ограничение прав и обременение объекта недвижимости:	Общество с ограниченной ответственностью "Сбербанк Капитал", ИНН: 7736581290
		сведения о возможности предоставления третьим лицам персональных данных физического лица	данные отсутствуют
		основание государственной регистрации:	Дополнительное соглашение к Договору последующей ипотеки № 4476/1 от 14 марта 2013 г., № 8, выдан 27.09.2018, дата государственной регистрации: 18.10.2018, номер государственной регистрации: 50:09:0060510:2903-50/009/2018-6 Договор последующей ипотеки, № 4476/1, выдан 14.03.2013, дата государственной регистрации: 25.03.2013, номер государственной регистрации: 50-50-09/030/2013-107 Дополнительное соглашение к договору последующей ипотеки №4476/1 от 14 марта 2013г., № 1, выдан 12.08.2015, дата государственной регистрации: 22.09.2015, номер государственной регистрации: 50-50/009-50/009/003/2015-7082/1



ДОКУМЕНТ ПОДПИСАН
ЭЛЕКТРОННОЙ ПОДПИСЬЮ

Сертификат: 83997148184797998005552191040001978443
Владелец: ПУБЛИЧНО-ПРАВОВАЯ КОМПАНИЯ
РОСКАДАСТР
Действителен: с 24.12.2025 по 19.03.2027

полное наименование должности	инициалы, фамилия
-------------------------------	-------------------

Земельный участок			
вид объекта недвижимости			
Лист № 2 раздела 2	Всего листов раздела 2: 4	Всего разделов: 8	Всего листов выписки: 23
19.03.2026г. № КУВИ-001/2026-36956349			
Кадастровый номер:		50:09:0060510:2902	
			Дополнительное соглашение к Договору последующей ипотеки №4476/1 от 14 марта 2013 года, № 2, выдан 28.10.2015, дата государственной регистрации: 13.11.2015, номер государственной регистрации: 50-50/009-50/009/006/2015-5560/1
			Договор уступки прав (требований), № 4477, выдан 25.12.2024
		сведения об осуществлении государственной регистрации сделки, права, ограничения права без необходимого в силу закона согласия третьего лица, органа:	данные отсутствуют
		сведения об управляющем залогом и о договоре управления залогом, если такой договор заключен для управления ипотекой:	данные отсутствуют
		сведения о депозитарии, который осуществляет хранение обездвиженной документарной закладной или электронной закладной:	
		ведения о внесении изменений или дополнений в регистрационную запись об ипотеке:	
4.2		вид:	Ипотека
		дата государственной регистрации:	17.02.2016 16:55:37
		номер государственной регистрации:	50-50-09/030/2013-106
		срок, на который установлены ограничение прав и обременение объекта недвижимости:	Срок действия с 25.03.2013 по 13.03.2023 с 25.03.2013 по 13.03.2023
		лицо, в пользу которого установлены ограничение прав и обременение объекта недвижимости:	Общество с ограниченной ответственностью "Сбербанк Капитал", ИНН: 7736581290
		сведения о возможности предоставления третьим лицам персональных данных физического лица	данные отсутствуют
		основание государственной регистрации:	Дополнительное соглашение к Договору ипотеки №4477/1 от 14 марта 2013 г., № 8, выдан 27.09.2018, дата государственной регистрации: 18.10.2018, номер государственной регистрации: 50:09:0060510:2903-50/009/2018-7
			Договор ипотеки, № 4477/1, выдан 14.03.2013, дата государственной регистрации: 25.03.2013, номер государственной регистрации: 50-50-09/030/2013-106



ДОКУМЕНТ ПОДПИСАН
ЭЛЕКТРОННОЙ ПОДПИСЬЮ

Сертификат: 83997148184797998005552191040001978443
Владелец: ПУБЛИЧНО-ПРАВОВАЯ КОМПАНИЯ
РОСКАДАСТР
Действителен: с 24.12.2025 по 19.03.2027

полное наименование должности

инициалы, фамилия

Земельный участок			
вид объекта недвижимости			
Лист № 3 раздела 2	Всего листов раздела 2: 4	Всего разделов: 8	Всего листов выписки: 23
19.03.2026г. № КУВИ-001/2026-36956349			
Кадастровый номер:		50:09:0060510:2902	
		Дополнительное соглашение к договору ипотеки №4477/1 от 14 марта 2013г., № 1, выдан 12.08.2015, дата государственной регистрации: 22.09.2015, номер государственной регистрации: 50-50/009-50/009/003/2015-7081/1	
		Дополнительное соглашение к Договору ипотеки 4477/1 от 14 марта 2013 года, № 2, выдан 28.10.2015, дата государственной регистрации: 13.11.2015, номер государственной регистрации: 50-50/009-50/009/006/2015-5562/1	
		Договор уступки прав (требований), № 4477, выдан 25.12.2024	
	сведения об осуществлении государственной регистрации сделки, права, ограничения права без необходимого в силу закона согласия третьего лица, органа:	данные отсутствуют	
	сведения об управляющем залогом и о договоре управления залогом, если такой договор заключен для управления ипотекой:	данные отсутствуют	
	сведения о депозитарии, который осуществляет хранение обездвиженной документарной закладной или электронной закладной:		
	ведения о внесении изменений или дополнений в регистрационную запись об ипотеке:		
5	Договоры участия в долевом строительстве:	не зарегистрировано	
6	Заявленные в судебном порядке права требования:	данные отсутствуют	
7	Сведения о возможности предоставления третьим лицам персональных данных физического лица	данные отсутствуют	
8	Сведения о возражении в отношении зарегистрированного права:	данные отсутствуют	
9	Сведения о наличии решения об изъятии объекта недвижимости для государственных и муниципальных нужд:	данные отсутствуют	
10	Сведения о невозможности государственной регистрации без личного участия правообладателя или его законного представителя:	данные отсутствуют	




ДОКУМЕНТ ПОДПИСАН
ЭЛЕКТРОННОЙ ПОДПИСЬЮ

Сертификат: 83997148184797998005552191040001978443
Владелец: ПУБЛИЧНО-ПРАВОВАЯ КОМПАНИЯ
РОСКАДАСТР
Действителен: с 24.12.2025 по 19.03.2027

полное наименование должности

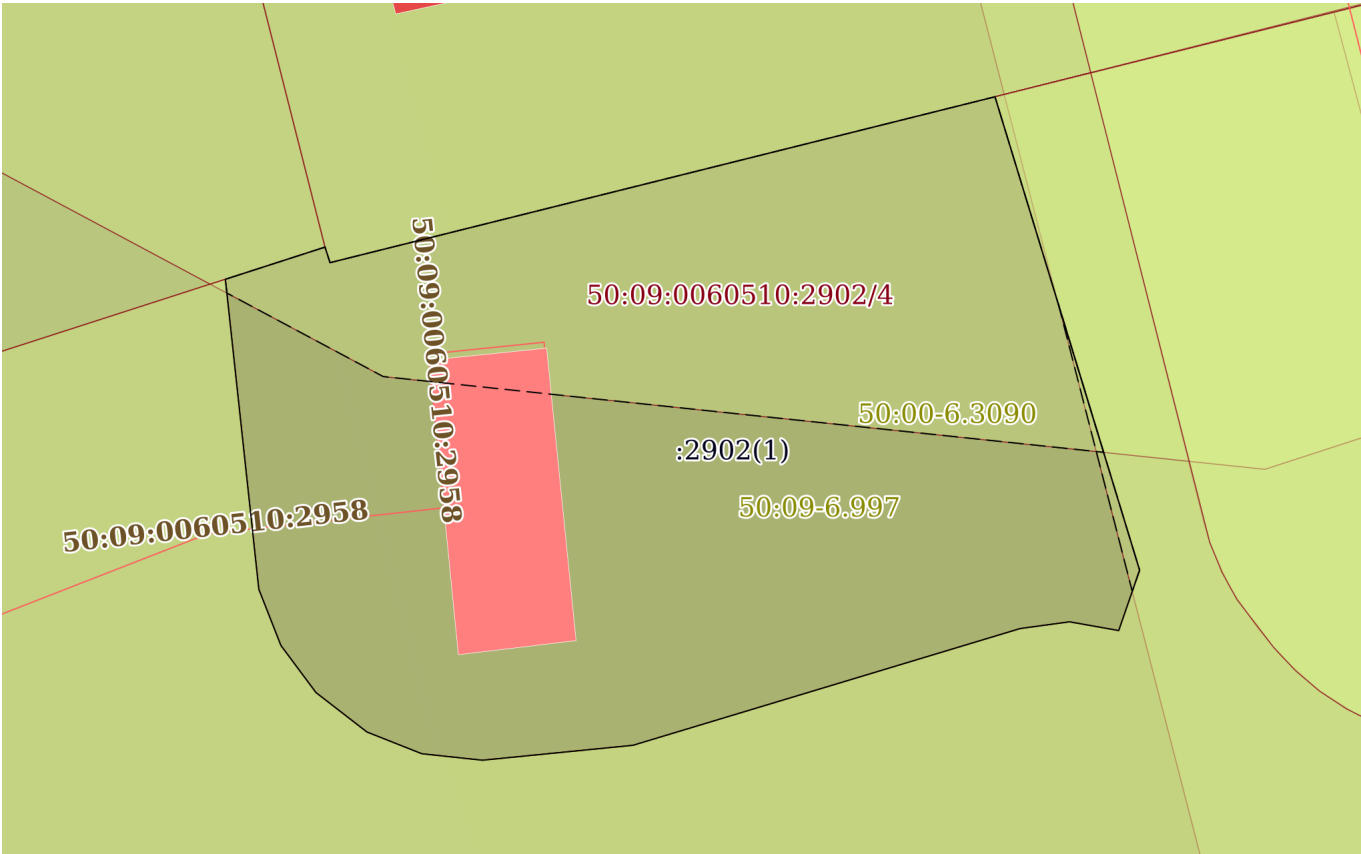
инициалы, фамилия

Земельный участок			
вид объекта недвижимости			
Лист № 4 раздела 2	Всего листов раздела 2: 4	Всего разделов: 8	Всего листов выписки: 23
19.03.2026г. № КУВИ-001/2026-36956349			
Кадастровый номер:		50:09:0060510:2902	
11	Правопритязания и сведения о наличии поступивших, но не рассмотренных заявлений о проведении государственной регистрации права (перехода, прекращения права), ограничения права или обременения объекта недвижимости, сделки в отношении объекта недвижимости:	отсутствуют	
11	Сведения о невозможности государственной регистрации перехода, прекращения, ограничения права на земельный участок из земель сельскохозяйственного назначения:	данные отсутствуют	

полное наименование должности	 <p>ДОКУМЕНТ ПОДПИСАН ЭЛЕКТРОННОЙ ПОДПИСЬЮ</p> <p>Сертификат: 83997148184797998005552191040001978443 Владелец: ПУБЛИЧНО-ПРАВОВАЯ КОМПАНИЯ РОСКАДАСТР Действителен: с 24.12.2025 по 19.03.2027</p>	инициалы, фамилия

Выписка из Единого государственного реестра недвижимости об объекте недвижимости
Описание местоположения земельного участка

Земельный участок			
вид объекта недвижимости			
Лист № 1 раздела 3	Всего листов раздела 3: 1	Всего разделов: 8	Всего листов выписки: 23
19.03.2026г. № КУВИ-001/2026-36956349			
Кадастровый номер:		50:09:0060510:2902	

План (чертеж, схема) земельного участка			
			
Масштаб 1:700	Условные обозначения:		

полное наименование должности		инициалы, фамилия	



ДОКУМЕНТ ПОДПИСАН
ЭЛЕКТРОННОЙ ПОДПИСЬЮ

Сертификат: 83997148184797998005552191040001978443
Владелец: ПУБЛИЧНО-ПРАВОВАЯ КОМПАНИЯ
РОСКАДАСТР
Действителен: с 24.12.2025 по 19.03.2027

Выписка из Единого государственного реестра недвижимости об объекте недвижимости
Описание местоположения земельного участка

Земельный участок			
вид объекта недвижимости			
Лист № 1 раздела 3.1		Всего листов раздела 3.1: 2	Всего разделов: 8
Всего листов выписки: 23			
19.03.2026г. № КУВИ-001/2026-36956349			
Кадастровый номер:		50:09:0060510:2902	

Описание местоположения границ земельного участка							
№ п/п	Номер точки		Дирекционный угол	Горизонтальное проложение, м	Описание закрепления на местности	Кадастровые номера смежных участков	Сведения об адресах правообладателей смежных земельных участков
	начальная	конечная					
1	2	3	4	5	6	7	8
1	1.1.1	1.1.2	72°6.0`	9.83	данные отсутствуют	50:09:0060510:2714(1)	данные отсутствуют
2	1.1.2	1.1.3	162°9.4`	1.53	данные отсутствуют	50:09:0060510:196(1)	данные отсутствуют
3	1.1.3	1.1.4	75°59.3`	64.3	данные отсутствуют	50:09:0060510:196(1)	данные отсутствуют
4	1.1.4	1.1.5	163°1.0`	46.46	данные отсутствуют	50:09:0060510:2903(1)	адрес отсутствует; Московская область, г.Мытищи, Осташковское шоссе, д.1
5	1.1.5	1.1.6	199°4.1`	6	данные отсутствуют	50:09:0060510:2903(1)	адрес отсутствует; Московская область, г.Мытищи, Осташковское шоссе, д.1
6	1.1.6	1.1.7	280°5.2`	4.68	данные отсутствуют	50:09:0060510:2903(1)	адрес отсутствует; Московская область, г.Мытищи, Осташковское шоссе, д.1
7	1.1.7	1.1.8	262°15.1`	4.67	данные отсутствуют	50:09:0060510:2903(1)	адрес отсутствует; Московская область, г.Мытищи, Осташковское шоссе, д.1
8	1.1.8	1.1.9	253°13.0`	37.96	данные отсутствуют	50:09:0060510:2903(1)	адрес отсутствует; Московская область, г.Мытищи, Осташковское шоссе, д.1
9	1.1.9	1.1.10	264°20.3`	14.19	данные отсутствуют	50:09:0060510:2903(1)	адрес отсутствует; Московская область, г.Мытищи, Осташковское шоссе, д.1
10	1.1.10	1.1.11	276°7.1`	5.72	данные отсутствуют	50:09:0060510:2903(1)	адрес отсутствует; Московская область, г.Мытищи, Осташковское шоссе, д.1
11	1.1.11	1.1.12	291°36.5`	5.54	данные отсутствуют	50:09:0060510:2903(1)	адрес отсутствует; Московская область, г.Мытищи, Осташковское шоссе, д.1
12	1.1.12	1.1.13	307°44.5`	6.04	данные отсутствуют	50:09:0060510:2903(1)	адрес отсутствует; Московская область, г.Мытищи, Осташковское шоссе, д.1
13	1.1.13	1.1.14	323°20.3`	5.51	данные отсутствуют	50:09:0060510:2903(1)	адрес отсутствует; Московская область, г.Мытищи, Осташковское шоссе, д.1

полное наименование должности	 <div>ДОКУМЕНТ ПОДПИСАН ЭЛЕКТРОННОЙ ПОДПИСЬЮ</div> <div>Сертификат: 83997148184797998005552191040001978443</div> <div>Владелец: ПУБЛИЧНО-ПРАВОВАЯ КОМПАНИЯ</div> <div>РОСКАДАСТР</div> <div>Действителен: с 24.12.2025 по 19.03.2027</div>	инициалы, фамилия

Земельный участок									
вид объекта недвижимости									
Лист № 2 раздела 3.1			Всего листов раздела 3.1: 2			Всего разделов: 8		Всего листов выписки: 23	
19.03.2026г. № КУВИ-001/2026-36956349									
Кадастровый номер:					50:09:0060510:2902				
14	1.1.14	1.1.15	338°33.4`	5.66	данные отсутствуют	50:09:0060510:2903(1)	адрес отсутствует; Московская область, г.Мытищи, Осташковское шоссе, д.1		
15	1.1.15	1.1.1	353°50.5`	29.27	данные отсутствуют	50:09:0060510:2903(1)	адрес отсутствует; Московская область, г.Мытищи, Осташковское шоссе, д.1		



ДОКУМЕНТ ПОДПИСАН
ЭЛЕКТРОННОЙ ПОДПИСЬЮ

Сертификат: 83997148184797998005552191040001978443
Владелец: ПУБЛИЧНО-ПРАВОВАЯ КОМПАНИЯ
РОСКАДАСТР
Действителен: с 24.12.2025 по 19.03.2027

полное наименование должности

инициалы, фамилия

Выписка из Единого государственного реестра недвижимости об объекте недвижимости
Описание местоположения земельного участка

Земельный участок			
вид объекта недвижимости			
Лист № 1 раздела 3.2	Всего листов раздела 3.2: 1	Всего разделов: 8	Всего листов выписки: 23
19.03.2026г. № КУВИ-001/2026-36956349			
Кадастровый номер:		50:09:0060510:2902	

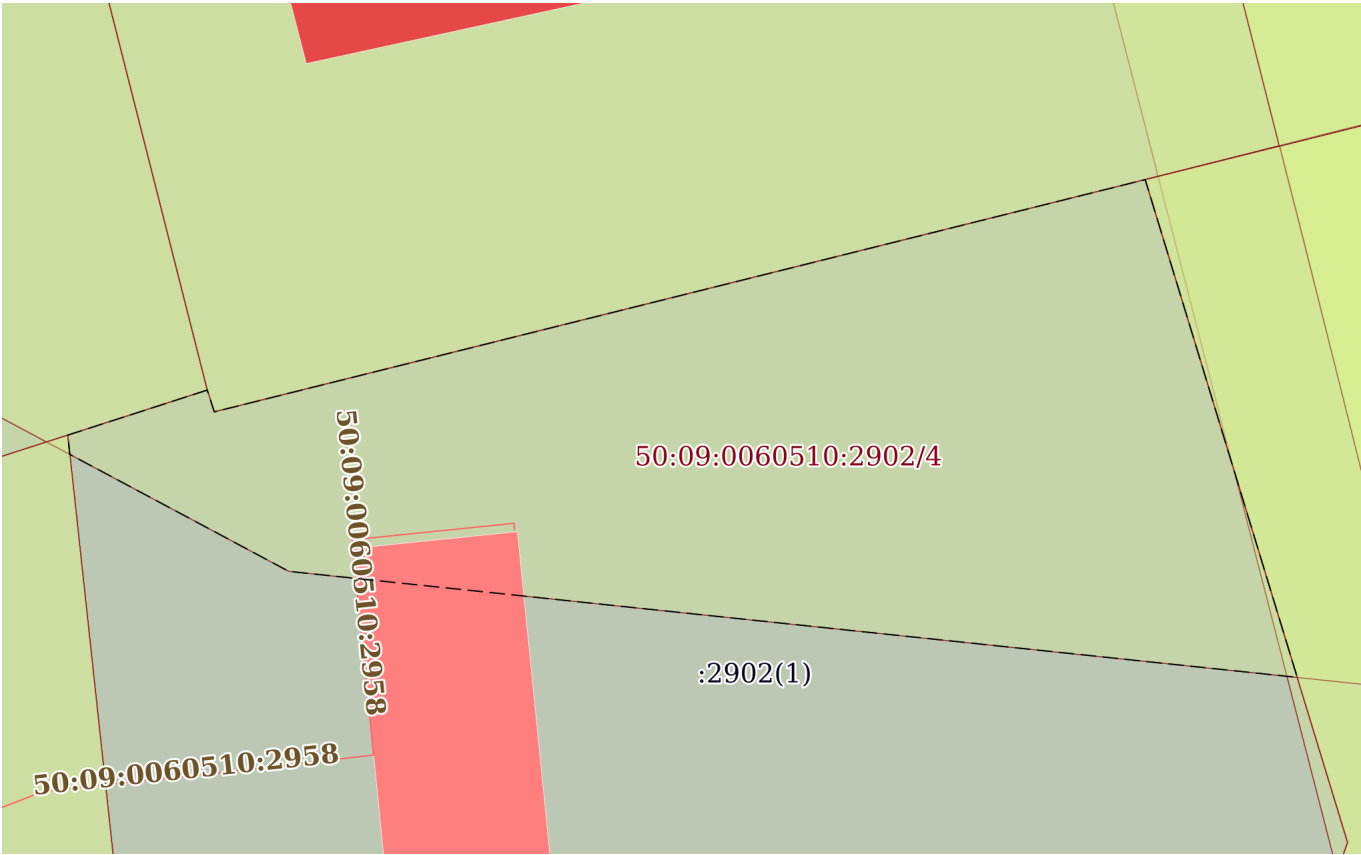
Сведения о характерных точках границы земельного участка				
Система координат МСК-50, зона 2				
Номер точки	Координаты, м		Описание закрепления на местности	Средняя квадратичная погрешность определения координат характерных точек границ земельного участка, м
	X	Y		
1	2	3	4	5
1	496690.9	2173440.87	-	0.05
2	496693.92	2173450.22	-	0.2
3	496692.46	2173450.69	-	0.2
4	496708.03	2173513.08	-	0.05
5	496663.6	2173526.65	-	0.05
6	496657.93	2173524.69	-	0.05
7	496658.75	2173520.08	-	0.05
8	496658.12	2173515.45	-	0.05
9	496647.16	2173479.11	-	0.05
10	496645.76	2173464.99	-	0.05
11	496646.37	2173459.3	-	0.05
12	496648.41	2173454.15	-	0.05
13	496652.11	2173449.37	-	0.05
14	496656.53	2173446.08	-	0.05
15	496661.8	2173444.01	-	0.05
1	496690.9	2173440.87	-	0.05

полное наименование должности	<div><div>ДОКУМЕНТ ПОДПИСАН ЭЛЕКТРОННОЙ ПОДПИСЬЮ</div><div>Сертификат: 83997148184797998005552191040001978443</div><div>Владелец: ПУБЛИЧНО-ПРАВОВАЯ КОМПАНИЯ</div><div>РОСКАДАСТР</div><div>Действителен: с 24.12.2025 по 19.03.2027</div></div>	инициалы, фамилия

Выписка из Единого государственного реестра недвижимости об объекте недвижимости
Сведения о частях земельного участка

Земельный участок			
вид объекта недвижимости			
Лист № 1 раздела 4	Всего листов раздела 4: 2	Всего разделов: 8	Всего листов выписки: 23
19.03.2026г. № КУВИ-001/2026-36956349			
Кадастровый номер:		50:09:0060510:2902	
План (чертеж, схема) части земельного участка		Учетный номер части: 50:09:0060510:2902/1	
Масштаб 1:300		Условные обозначения:	

полное наименование должности	 <div>ДОКУМЕНТ ПОДПИСАН ЭЛЕКТРОННОЙ ПОДПИСЬЮ</div> <div>Сертификат: 83997148184797998005552191040001978443 Владелец: ПУБЛИЧНО-ПРАВОВАЯ КОМПАНИЯ РОСКАДАСТР Действителен: с 24.12.2025 по 19.03.2027</div>	инициалы, фамилия

Земельный участок			
вид объекта недвижимости			
Лист № 2 раздела 4	Всего листов раздела 4: 2	Всего разделов: 8	Всего листов выписки: 23
19.03.2026г. № КУВИ-001/2026-36956349			
Кадастровый номер:		50:09:0060510:2902	
План (чертеж, схема) части земельного участка		Учетный номер части: 50:09:0060510:2902/4	
			
Масштаб 1:500	Условные обозначения:		

полное наименование должности		ДОКУМЕНТ ПОДПИСАН	
		ЭЛЕКТРОННОЙ ПОДПИСЬЮ	
		Сертификат: 83997148184797998005552191040001978443	
		Владелец: ПУБЛИЧНО-ПРАВОВАЯ КОМПАНИЯ РОСКАДАСТР Действителен: с 24.12.2025 по 19.03.2027	
		инициалы, фамилия	

Выписка из Единого государственного реестра недвижимости об объекте недвижимости
Сведения о частях земельного участка

Земельный участок			
вид объекта недвижимости			
Лист № 1 раздела 4.1	Всего листов раздела 4.1: 6	Всего разделов: 8	Всего листов выписки: 23
19.03.2026г. № КУВИ-001/2026-36956349			
Кадастровый номер:		50:09:0060510:2902	

Учетный номер части	Площадь, м2	Содержание ограничения в использовании или ограничения права на объект недвижимости или обременения объекта недвижимости
1	2	3
50:09:0060510:2902/1	16	<p>вид ограничения (обременения): ограничения прав на земельный участок, предусмотренные статьей 56 Земельного кодекса Российской Федерации;</p> <p>Срок действия: не установлен;</p> <p>реквизиты документа-основания: карта (план) охранной зоны кольцевого магистрального нефтепровода с отводами от 30.09.2015 № б/н выдан: ООО "Алмакс-Гео";</p> <p>Содержание ограничения (обременения): Ограничения установлены п. 4.3, 4.4 «Правил охраны магистральных трубопроводов», утвержденными Постановлением Госгортехнадзора России №9 от 22.04.1992 г.: «4.3. В охранных зонах трубопроводов запрещается производить всякого рода действия, могущие нарушить нормальную эксплуатацию трубопроводов либо привести к их повреждению, в частности: а) перемещать, засыпать и ломать опознавательные и сигнальные знаки, контрольно-измерительные пункты; б) открывать люки, калитки и двери необслуживаемых усилительных пунктов кабельной связи, ограждений узлов линейной арматуры, станций катодной и дренажной защиты, линейных и смотровых колодцев и других линейных устройств, открывать и закрывать краны и задвижки, отключать или включать средства связи, энергоснабжения и телемеханики трубопроводов; в) устраивать всякого рода свалки, выливать растворы кислот, солей и щелочей; г) разрушать берегоукрепительные сооружения, водопропускные устройства, земляные и иные сооружения (устройства), предохраняющие трубопроводы от разрушения, а прилегающую территорию и окружающую местность - от аварийного разлива транспортируемой продукции; д) бросать якоря, проходить с отданными якорями, цепями, лотами, волокушами и тралами, производить дноуглубительные и землечерпальные работы; е) разводить огонь и размещать какие-либо открытые или закрытые источники огня. 4.4. В охранных зонах трубопроводов без письменного разрешения предприятий трубопроводного транспорта запрещается: а) возводить любые постройки и сооружения на расстоянии ближе 1000 м от оси аммиакопровода запрещается: строить коллективные сады с жилыми домами, устраивать массовые спортивные соревнования, соревнования с участием зрителей, купания, массовый отдых людей, любительское рыболовство, расположение временных полевых жилищ и станов любого назначения, загоны для скота; б) высаживать деревья и кустарники всех видов, складировать корма, удобрения, материалы, сено и солому, располагать коновязи, содержать скот, выделять рыбопромысловые участки, производить добычу рыбы, а также водных животных и растений, устраивать водопой, производить колку и заготовку льда; в) сооружать проезды</p>

полное наименование должности	 <p>ДОКУМЕНТ ПОДПИСАН ЭЛЕКТРОННОЙ ПОДПИСЬЮ</p> <p>Сертификат: 83997148184797998005552191040001978443</p> <p>Владелец: ПУБЛИЧНО-ПРАВОВАЯ КОМПАНИЯ РОСКАДАСТР</p> <p>Действителен: с 24.12.2025 по 19.03.2027</p>	инициалы, фамилия

Земельный участок			
вид объекта недвижимости			
Лист № 2 раздела 4.1	Всего листов раздела 4.1: 6	Всего разделов: 8	Всего листов выписки: 23

19.03.2026г. № КУВИ-001/2026-36956349

Кадастровый номер:

50:09:0060510:2902

		и проезды через трассы трубопроводов, устраивать стоянки автомобильного транспорта, тракторов и механизмов, размещать сады и огороды; г) производить мелиоративные земляные работы, сооружать оросительные и осушительные системы; д) производить всякого рода открытые и подземные, горные, строительные, монтажные и взрывные работы, планировку грунта. Письменное разрешение на производство взрывных работ в охранных зонах трубопроводов выдается только после представления предприятием, производящим эти работы, соответствующих материалов, предусмотренных действующими Едиными правилами безопасности при взрывных работах; е) производить геолого-съёмочные, геолого-разведочные, поисковые, геодезические и другие изыскательские работы, связанные с устройством скважин, шурфов и взятием проб грунта (кроме почвенных образцов). Предприятия и организации, получившие письменное разрешение на ведение в охранных зонах трубопроводов работ, обязаны выполнять их с соблюдением условий, обеспечивающих сохранность трубопроводов и опознавательных знаков, и несут ответственность за повреждение последних.»; Реестровый номер границы: 50.00.2.516
50:09:0060510:2902/4	1537	вид ограничения (обременения): ограничения прав на земельный участок, предусмотренные статьей 56 Земельного кодекса Российской Федерации; Срок действия: не установлен; реквизиты документа-основания: interact_entry_boundaries_a0d56fb3-7fd3-4972-add4-81627f4cb584.zip от 29.10.2024 № 6/н; Содержание ограничения (обременения): согласно СП 36.13330.2012 Магистральные трубопроводы. Актуализированная редакция СНиП 2.05.06-85* (УТВЕРЖДЕН приказом Федерального агентства по строительству и жилищно-коммунальному хозяйству (Госстрой) от 25 декабря 2012 г. N 108/ГС и введен в действие с 1 июля 2013 г.), минимальные расстояний газопроводов и нефтепроводов приведены в таблице 4 строка 1: Города и другие населенные пункты, коллективные сады с садовыми домиками, дачные поселки; отдельные промышленные и сельскохозяйственные предприятия; тепличные комбинаты и хозяйства; птицефабрики; молокозаводы; карьеры разработки полезных ископаемых; гаражи и открытые стоянки для автомобилей индивидуальных владельцев на количество автомобилей более 20; отдельно стоящие здания с массовым скоплением людей (школы, больницы, клубы, детские сады и ясли, вокзалы и т.д.); жилые здания 3-этажные и выше; железнодорожные станции; аэропорты; морские и речные порты и пристани; гидроэлектростанции; гидротехнические сооружения морского и речного транспорта; очистные сооружения и насосные станции водопроводные, не относящиеся к магистральному трубопроводу, мосты железных дорог общей сети и автомобильных дорог I и II категорий с пролетом свыше 20 м (при прокладке нефтепроводов и нефтепродуктопроводов ниже мостов по течению); склады легковоспламеняющихся и горючих жидкостей и газов с объемом хранения свыше 1000 м; автозаправочные станции; мачты (башни) и сооружения многоканальной радиорелейной линии технологической связи трубопроводов, мачты (башни) и сооружения многоканальной радиорелейной линии связи операторов



ДОКУМЕНТ ПОДПИСАН
ЭЛЕКТРОННОЙ ПОДПИСЬЮ

Сертификат: 83997148184797998005552191040001978443
Владелец: ПУБЛИЧНО-ПРАВОВАЯ КОМПАНИЯ
РОСКАДАСТР
Действителен: с 24.12.2025 по 19.03.2027

полное наименование должности

инициалы, фамилия

Земельный участок			
вид объекта недвижимости			
Лист № 3 раздела 4.1	Всего листов раздела 4.1: 6	Всего разделов: 8	Всего листов выписки: 23
19.03.2026г. № КУВИ-001/2026-36956349			
Кадастровый номер:		50:09:0060510:2902	
		<p>связи - владельцев коммуникаций; минимальные расстояний от оси газопровода номинальным диаметром (DN): 300 DN и меньше – 100 м; Свыше 300 DN до 600 DN – 150 м; Свыше 600 DN до 800 DN – 200 м; Свыше 800 DN до 1000 DN – 250 м; Свыше 1000 DN до 1200 DN – 300 м; Свыше 1200 DN до 1400 DN – 350 м;</p> <p>Реестровый номер границы: 50:00-6.1504;</p> <p>Вид объекта реестра границ: Зона с особыми условиями использования территории;</p> <p>Вид зоны по документу: Зона минимальных расстояний магистрального газопровода-отвода "Химки-Крюково"; Тип зоны: Зона минимальных расстояний до магистральных или промышленных трубопроводов (газопроводов, нефтепроводов и нефтепродуктопроводов, аммиакопроводов); Номер: 50.00.2.946</p>	
2	данные отсутствуют	<p>вид ограничения (обременения): ограничения прав на земельный участок, предусмотренные статьей 56 Земельного кодекса Российской Федерации;</p> <p>Срок действия: не установлен;</p> <p>реквизиты документа-основания: доверенность от 05.12.2015 № 843 выдан: ООО "Газпром трансгаз Москва";</p> <p>Содержание ограничения (обременения): согласно СП 36.13330.2012 Магистральные трубопроводы. Актуализированная редакция СНиП 2.05.06-85* (УТВЕРЖДЕН приказом Федерального агентства по строительству и жилищно-коммунальному хозяйству (Госстрой) от 25 декабря 2012 г. N 108/ГС и введен в действие с 1 июля 2013 г.), минимальные расстояний газопроводов и нефтепроводов приведены в таблице 4 строка 1: Города и другие населенные пункты; коллективные сады с садовыми домиками, дачные поселки; отдельные промышленные и сельскохозяйственные предприятия; тепличные комбинаты и хозяйства; птицефабрики; молокозаводы; карьеры разработки полезных ископаемых; гаражи и открытые стоянки для автомобилей индивидуальных владельцев на количество автомобилей более 20; отдельно стоящие здания с массовым скоплением людей (школы, больницы, клубы, детские сады и ясли, вокзалы и т.д.); жилые здания 3-этажные и выше; железнодорожные станции; аэропорты; морские и речные порты и пристани; гидроэлектростанции; гидротехнические сооружения морского и речного транспорта; очистные сооружения и насосные станции водопроводные, не относящиеся к магистральному трубопроводу, мосты железных дорог общей сети и автомобильных дорог I и II категорий с пролетом свыше 20 м (при прокладке нефтепроводов и нефтепродуктопроводов ниже мостов по течению); склады легковоспламеняющихся и горючих жидкостей и газов с объемом хранения свыше 1000 м; автозаправочные станции; мачты (башни) и сооружения многоканальной радиорелейной линии технологической связи трубопроводов, мачты (башни) и сооружения многоканальной радиорелейной линии связи операторов связи - владельцев коммуникаций; минимальные расстояний от оси газопровода номинальным диаметром (DN): 300 DN и меньше – 100 м; Свыше 300 DN до 600 DN – 150 м; Свыше 600 DN до 800 DN – 200 м; Свыше 800 DN до 1000 DN – 250 м; Свыше 1000 DN до 1200 DN – 300 м; Свыше 1200 DN до 1400 DN – 350 м;;</p>	



ДОКУМЕНТ ПОДПИСАН
ЭЛЕКТРОННОЙ ПОДПИСЬЮ

Сертификат: 83997148184797998005552191040001978443
Владелец: ПУБЛИЧНО-ПРАВОВАЯ КОМПАНИЯ
РОСКАДАСТР
Действителен: с 24.12.2025 по 19.03.2027

полное наименование должности

инициалы, фамилия

Земельный участок			
вид объекта недвижимости			
Лист № 4 раздела 4.1	Всего листов раздела 4.1: 6	Всего разделов: 8	Всего листов выписки: 23
19.03.2026г. № КУВИ-001/2026-36956349			
Кадастровый номер:		50:09:0060510:2902	
3	данные отсутствуют	<p>Реестровый номер границы: 50.00.2.943</p> <p>вид ограничения (обременения): ограничения прав на земельный участок, предусмотренные статьей 56 Земельного кодекса Российской Федерации;</p> <p>Срок действия: не установлен;</p> <p>реквизиты документа-основания: доверенность от 05.12.2015 № 843 выдан: ООО "Газпром трансгаз Москва";</p> <p>Содержание ограничения (обременения): согласно СП 36.13330.2012 Магистральные трубопроводы. Актуализированная редакция СНиП 2.05.06-85* (УТВЕРЖДЕН приказом Федерального агентства по строительству и жилищно-коммунальному хозяйству (Госстрой) от 25 декабря 2012 г. N 108/ГС и введен в действие с 1 июля 2013 г.), минимальные расстояний газопроводов и нефтепроводов приведены в таблице 4 строка 1: Города и другие населенные пункты; коллективные сады с садовыми домиками, дачные поселки; отдельные промышленные и сельскохозяйственные предприятия; тепличные комбинаты и хозяйства; птицефабрики; молокозаводы; карьеры разработки полезных ископаемых; гаражи и открытые стоянки для автомобилей индивидуальных владельцев на количество автомобилей более 20; отдельно стоящие здания с массовым скоплением людей (школы, больницы, клубы, детские сады и ясли, вокзалы и т.д.); жилые здания 3-этажные и выше; железнодорожные станции; аэропорты; морские и речные порты и пристани; гидроэлектростанции; гидротехнические сооружения морского и речного транспорта; очистные сооружения и насосные станции водопроводные, не относящиеся к магистральному трубопроводу, мосты железных дорог общей сети и автомобильных дорог I и II категорий с пролетом свыше 20 м (при прокладке нефтепроводов и нефтепродуктопроводов ниже мостов по течению); склады легковоспламеняющихся и горючих жидкостей и газов с объемом хранения свыше 1000 м; автозаправочные станции; мачты (башни) и сооружения многоканальной радиорелейной линии технологической связи трубопроводов, мачты (башни) и сооружения многоканальной радиорелейной линии связи операторов связи - владельцев коммуникаций; минимальные расстояний от оси газопровода номинальным диаметром (DN): 300 DN и меньше – 100 м; Свыше 300 DN до 600 DN – 150 м; Свыше 600 DN до 800 DN – 200 м; Свыше 800 DN до 1000 DN – 250 м; Свыше 1000 DN до 1200 DN – 300 м; Свыше 1200 DN до 1400 DN – 350 м;</p> <p>Реестровый номер границы: 50.00.2.946</p>	
	Весь	<p>вид ограничения (обременения): ограничения прав на земельный участок, предусмотренные статьей 56 Земельного кодекса Российской Федерации;</p> <p>Срок действия: не установлен;</p> <p>реквизиты документа-основания: об установлении санитарно-защитной зоны для действующего предприятия Филиала компании с ограниченной ответственностью «ЛИДКОМ ИНВЕСТМЕНТС ЛИМИТЕД» «Многофункциональный торгово-развлекательный комплекс с элементами спортивной, семейно-досуговой и сопутствующей инфраструктуры» по адресу: Московская область, г.о.</p>	



ДОКУМЕНТ ПОДПИСАН
ЭЛЕКТРОННОЙ ПОДПИСЬЮ

Сертификат: 83997148184797998005552191040001978443
Владелец: ПУБЛИЧНО-ПРАВОВАЯ КОМПАНИЯ
РОСКАДАСТР
Действителен: с 24.12.2025 по 19.03.2027

полное наименование должности

инициалы, фамилия

Земельный участок			
вид объекта недвижимости			
Лист № 5 раздела 4.1	Всего листов раздела 4.1: 6	Всего разделов: 8	Всего листов выписки: 23
19.03.2026г. № КУВИ-001/2026-36956349			
Кадастровый номер:		50:09:0060510:2902	
		<p>Солнечногорск, р.п. Ржавки, мкр. № 2, на земельных участках с КН 59:09:0060510:2903, 59:09:0060510:2902, 59:09:0060510:2904, 59:09:0060510:2905, 59:09:0060510:2906, 59:09:0060510:2907, 59:09:0060510:2908. от 23.10.2023 № 345-04 выдан: Управление федеральной службы по надзору в сфере защиты прав потребителей и благополучия человека по Московской области;</p> <p>Содержание ограничения (обременения): В соответствии с п. 2 Решения об установлении санитарно защитной зоны №345-04 от 23.10.2023г. Установить ограничения использования земельных участков в границах санитарно-защитной зоны для действующего предприятия Филиала компании с ограниченной ответственностью «ЛИДКОМ ИНВЕСТМЕНТС ЛИМИТЕД» «Многофункциональный торгово-развлекательный комплекс с элементами спортивной, семейно-досуговой и сопутствующей инфраструктуры» по адресу: Московская область, г.о. Солнечногорск, р.п. Ржавки, мкр. № 2, на земельных участках с кадастровыми номерами 50:09:0060510:2903, 50:09:0060510:2902, 50:09:0060510:2904, 50:09:0060510:2905, 50:09:0060510:2906, 50:09:0060510:2907, 50:09:0060510:2908, согласно которым не допускается использование земельных участков в границах санитарно-защитной зоны в целях: - размещение жилой застройки, объектов образовательного и медицинского назначения, спортивных сооружений открытого типа, организаций отдыха детей и их оздоровления, зон рекреационного назначения и для ведения садоводства; - размещение объектов для производства и хранения лекарственных средств, объектов пищевых отраслей промышленности, оптовых складов продовольственного сырья и пищевой продукции, комплексов водопроводных сооружений для подготовки и хранения питьевой воды, использования земельных участков в целях производства, хранения и переработки сельскохозяйственной продукции, предназначенной для дальнейшего использования в качестве пищевой продукции, за исключением земельных участков с кадастровыми номерами: 50:09:0060510:2736, 50:09:0060510:2737, 50:09:0060510:118, 50:09:0060510:2723, 50:09:0060510:2872 для ведения сельскохозяйственного производства. ЗОУИТ установлена бессрочно.;</p> <p>Реестровый номер границы: 50:09-6.997;</p> <p>Вид объекта реестра границ: Зона с особыми условиями использования территории;</p> <p>Вид зоны по документу: Санитарно-защитная зона для действующего предприятия Филиала компании с ограниченной ответственностью «ЛИДКОМ ИНВЕСТМЕНТС ЛИМИТЕД» «Многофункциональный торгово-развлекательный комплекс с элементами спортивной, семейно-досуговой и сопутствующей инфраструктуры» по адресу: Московская область, г.о. Солнечногорск, р.п. Ржавки, мкр. № 2; Тип зоны: Санитарно-защитная зона предприятий, сооружений и иных объектов</p>	
	Весь	<p>вид ограничения (обременения): ограничения прав на земельный участок, предусмотренные статьей 56 Земельного кодекса Российской Федерации;</p> <p>Срок действия: не установлен;</p>	




ДОКУМЕНТ ПОДПИСАН
ЭЛЕКТРОННОЙ ПОДПИСЬЮ

Сертификат: 83997148184797998005552191040001978443
Владелец: ПУБЛИЧНО-ПРАВОВАЯ КОМПАНИЯ
РОСКАДАСТР
Действителен: с 24.12.2025 по 19.03.2027

полное наименование должности

инициалы, фамилия

Земельный участок			
вид объекта недвижимости			
Лист № 6 раздела 4.1	Всего листов раздела 4.1: 6	Всего разделов: 8	Всего листов выписки: 23
19.03.2026г. № КУВИ-001/2026-36956349			
Кадастровый номер:		50:09:0060510:2902	
		<p>реквизиты документа-основания: приказ "Об установлении приаэродромной территории аэродрома Москва (Шереметьево)" от 17.04.2020 № 395-П выдан: Федеральное агентство воздушного транспорта (Росавиация);</p> <p>Содержание ограничения (обременения): В секторе 3.2.3 запрещается размещение объектов, предельная абсолютная высота которых от минимального до максимального значения определяется для соответствующей ограничительной поверхности (коническая поверхность) в соответствии с ФАП-262 от 293 м до 317 м. Статья 47 Воздушного кодекса Российской Федерации .Правила установления приаэродромной территории.ФАП-262. Для существующих объектов должно быть получено согласование размещения в соответствии с частью 3 статьи 4 Федерального закона № 135-ФЗ. Зона установлена бессрочно.;</p> <p>Реестровый номер границы: 50:00-6.2781;</p> <p>Вид объекта реестра границ: Зона с особыми условиями использования территории;</p> <p>Вид зоны по документу: сектор 3.2.3 третьей подзоны приаэродромной территории аэродрома Москва (Шереметьево); Тип зоны: Охранная зона транспорта</p>	

полное наименование должности	 <p>ДОКУМЕНТ ПОДПИСАН ЭЛЕКТРОННОЙ ПОДПИСЬЮ</p> <p>Сертификат: 83997148184797998005552191040001978443</p> <p>Владелец: ПУБЛИЧНО-ПРАВОВАЯ КОМПАНИЯ РОСКАДАСТР</p> <p>Действителен: с 24.12.2025 по 19.03.2027</p>	инициалы, фамилия

Выписка из Единого государственного реестра недвижимости об объекте недвижимости
Сведения о частях земельного участка

Земельный участок			
вид объекта недвижимости			
Лист № 1 раздела 4.2	Всего листов раздела 4.2: 2	Всего разделов: 8	Всего листов выписки: 23
19.03.2026г. № КУВИ-001/2026-36956349			
Кадастровый номер:		50:09:0060510:2902	

Сведения о характерных точках границы части (частей) земельного участка				
Учетный номер части: 50:09:0060510:2902/1				
Система координат МСК-50, зона 2				
Номер точки	Координаты, м		Описание закрепления на местности	Средняя квадратичная погрешность определения координат характерных точек границ земельного участка, м
	X	Y		
1	2	3	4	5
1	496688.63	2173519.01	-	-
2	496661.61	2173525.96	-	-
3	496663.6	2173526.65	-	0.05
1	496688.63	2173519.01	-	-

полное наименование должности	 ДОКУМЕНТ ПОДПИСАН ЭЛЕКТРОННОЙ ПОДПИСЬЮ Сертификат: 83997148184797998005552191040001978443 Владелец: ПУБЛИЧНО-ПРАВОВАЯ КОМПАНИЯ РОСКАДАСТР Действителен: с 24.12.2025 по 19.03.2027	инициалы, фамилия

Земельный участок				
вид объекта недвижимости				
Лист № 2 раздела 4.2		Всего листов раздела 4.2: 2		Всего разделов: 8
Всего листов выписки: 23				
19.03.2026г. № КУВИ-001/2026-36956349				
Кадастровый номер:		50:09:0060510:2902		
Сведения о характерных точках границы части (частей) земельного участка				
Учетный номер части: 50:09:0060510:2902/4				
Система координат				
Номер точки	Координаты, м		Описание закрепления на местности	Средняя квадратичная погрешность определения координат характерных точек границ земельного участка, м
	X	Y		
1	2	3	4	5
1	496693.92	2173450.22	-	-
2	496692.46	2173450.69	-	-
3	496708.03	2173513.08	-	-
4	496674.66	2173523.27	-	-
5	496681.77	2173455.68	-	-
6	496689.61	2173441.01	-	-
7	496690.9	2173440.87	-	-
8	496693.92	2173450.22	-	-



ДОКУМЕНТ ПОДПИСАН
ЭЛЕКТРОННОЙ ПОДПИСЬЮ

Сертификат: 83997148184797998005552191040001978443
Владелец: ПУБЛИЧНО-ПРАВОВАЯ КОМПАНИЯ
РОСКАДАСТР
Действителен: с 24.12.2025 по 19.03.2027

полное наименование должности

инициалы, фамилия